


URBANISTIČKO - TEHNIČKI USLOVI

1.	<p>OPŠTINA KOTOR</p> <p>Sekretarijat za urbanizam, stanovanje i uređenje prostora</p> <p>Broj, 03-333/25-5478</p> <p>Kotor, 11.03.2026.g.</p>	
2.	<p>Sekretarijat za urbanizam, stanovanje i uređenje prostora (organ nadležan za postupanje), na osnovu člana 74 Zakona o planiranju prostora i izgradnji objekata ("Službeni list CG", broj 64/17, 44/18, 63/18, 11/19, 82/20, 86/22, 04/23, 19/25, 91/25), člana 1. Uredbe o povjeravanju dijela poslova Ministarstva prostornog planiranja, urbanizma i državne imovine jedinicama lokalne samouprave ("Službeni list CG", broj 87/18, 28/19, 75/19, 116/20, 76/21, 141/21, 151/22, 012/24, 073/24, 128/24), a u vezi člana 143 Zakona o uređenju prostora ("Sl.list CG" – 019/25, 028/25, 049/25) i podnijetog zahtijeva od strane Počanić Jelene od 07.04.2025. izdaje:</p>	
3.	<p>URBANISTIČKO – TEHNIČKE USLOVE</p> <p>za izradu tehničke dokumentacije</p>	
4.	<p>za izgradnju novog objekta, na lokaciji koju čini dio kat.parc. 461 i kat. parc. 462, 464 KO Kavač, u obuhvatu PUP-a Opštine Kotor ("Sl.list CG" – br. 95/20).</p>	
5.	PODNOŠILAC ZAHTJEVA:	Počanić Jelena
6.	POSTOJEĆE STANJE	
	<p>Uvidom u LN br. 117-izvod utvrđeno je sljedeće:</p> <ul style="list-style-type: none"> - kat.parc. 462 KO Kavač se vodi kao šume 3. klase u površini od 426 m². <p>Uvidom u LN br. 71-prepis utvrđeno je sljedeće:</p> <ul style="list-style-type: none"> - kat.parc. 461 KO Kavač se vodi kao šume 3. klase u površini od 999 m²; - kat.parc. 463 KO Kavač se vodi kao šume 3. klase u površini od 1193 m². <p>Uvidom u LN br. 70-izvod utvrđeno je sljedeće:</p> <ul style="list-style-type: none"> - kat.parc. 464 KO Kavač se vodi kao šume 3. klase u površini od 511 m². <p style="text-align: right;">Ukupna P = 3129 m²</p>	
7.	PLANIRANO STANJE	
7.1.	Namjena parcele odnosno lokacije	
	<p>Namjena predmetne lokacije je naselje (N) – stanovanje (S) u odmaku od 1000+ m, van cezure.</p> <p>Na površinama naselja moguće je realizovati/graditi objekte u skladu sa kategorijama detaljnih namjena površina. Odnosno objekte: /stanovanja, centralnih djelatnosti, turizma, školstva i socijalne zaštite, zdravstva i zdravstvene zaštite, kulture, sporta i rekreacije, mješovite namjene, pejzažno uređenje naselja, groblja, vjerske objekte infrastrukturne objekte / saobraćajna, telekomunikaciona, elektroenergetska, hidrotehničku, komunalnu, kao i objekte koji su vezani za navedenu infrastrukturu: pumpne i gasne stanice, trafo stanice , objekte za potrebe odbrane</p> <p>Pod pojmom stambenih objekata ovim se Planom podrazumijevaju građevine namijenjene</p>	

CRAY GOR
QUALITY PRINTING

isključivo za stalno stanovanje, kako za individualno tako i za višeporodično stanovanje, a koje se po pravilu ne mogu planirati u istoj **urbanističkoj jedinici** /parceli, bloku, kvartu, zoni.../.

Na novoplaniranim površinama za stanovanje (**S**) moguće je realizovati samo stanovanje male gustoće (**SMG**).

Za namjenu stanovanje, odnosno (**SMG**) u tekstualnom dijelu plana "**urbanistički pokazatelji**" prikazani su uslovi i urbanistički koeficijenti u zavisnosti od položaja naselja u odnosu na obalni odmak i zelene cezure. Navedeni parametri su obavezujući za sve. Izgradnja podruma i suterena je dozvoljena. Etaže ispod kote prizemlja namijenjene isključivo smještaju neophodne infrastrukture, servisnih i pomoćnih prostorija ili garažiranju, tretiraju se kao suterenski i podrumski prostori, i ne ulaze u proračun indeksa izgrađenosti.

U suterenu se ne smiju nalaziti stambene i poslovne prostorije.

Mogući sadržaji uz objekte ekskluzivnog stanovanja su svi koje dozvoljava predmetni prostor i konfiguracija terena, a koji su u funkciji luksuznog stanovanja i odmora, rekreacije i zabave (bazeni, tereni za tenis ili neke male sportove, fontane, vodoskoci, sjenici i sl.)

Takođe, na ovim površinama namjene stanovanje mogu se graditi i objekti koji ne ometaju osnovnu namjenu i koje služe svakodnevnim potrebama stanovnika područja, u skladu sa Pravilnikom o bližem sadržaju i formi planskog dokumenta. U ovom slučaju primjenjuju se parametri za namjenu stanovanje.

7.2. **Pravila parcelacije**

Predmetnu lokaciju čini **dio kat.parc. 461 i kat. parc. 462 i 464 KO Kavač** u površini od **1189 m²**.

Čl.53 Zakona o planiranju prostora i izgradnji objekata ("Službeni list CG", br. 64/17, 44/18, 63/18; 11/19, 82/20, 86/22 i 04/23) definisana je **lokacija za građenje**:

"Lokacija za građenje (u daljem tekstu: lokacija) je prostor koji se privodi namjeni, u skladu sa urbanističko - tehničkim uslovima i smjernicama utvrđenim planskim dokumentom.

Lokacija može biti dio ili djelovi jedne ili više katastarskih parcela, jedna ili više katastarskih parcela, jedna ili više urbanističkih parcela, dio jedne ili djelovi više urbanističkih parcela određenih elaboratom parcelacije.

Lokacija mora da zadovoljava pravila parcelacije definisana planskim dokumentom. Uslovi izgradnje na lokaciji određuju se shodno urbanističko - tehničkim uslovima, smjernicama utvrđenim planskim dokumentom i površini lokacije.

Lokacija je privedena namjeni u smislu stava 1 ovog člana, kada je objekat izgrađen u skladu sa urbanističko - tehničkim uslovima i smjernicama utvrđenim planskim dokumentom."

Urbanistički indeksi za stanovanje:

- **indeks zauzetosti 0.3 : P= 356.7 m²**
- **indeks izgrađenosti 0.8 : P= 951.2 m²**
- **maksimalna spratnost: P+1+Pk**

Zelene površine u zoni stanovanja: - Zelenilo stambenih objekata i blokova 25 - 30%
- Zelenilo individualnih stambenih objekata - 40%

Vertikalni gabarit

Dozvoljena spratnost u zoni **naselje (N) – stanovanje (S)** je **P+1+Pk**, maksimalna visina novih objekata je dvije etaže + potkrovlje ili povučena etaža bez obzira da li su to npr. suteran + 1 etaže ili prizemlje + 1 etaže.

Vertikalni gabarit se definiše i za nadzemne i za podzemne etaže objekta. Nadzemne etaže mogu biti prizemlje, spratovi i potkrovlje, a podzemne mogu biti podrum.

Podrum (**Po**) je u potpunosti ukopani dio objekta čiji se prostor nalazi ispod poda prizemlja, odnosno suterena. Objekat može imati više podrumskih etaža. Ukoliko je



namjena podruma garažiranje, tehničke prostorije, servisne prostorije i pomoćne prostorije - ostave, njegova površina ne ulazi u obračun BRGP-a.

- Prizemlje (**P**) je prva etaža sa visinom poda jednakom ili višom od okolnog uređenog terena, tj. prva etaža iznad suterena ili podruma. Ukoliko se u prizemlju objekta ili u njegovom dijelu planira garaža i tehničke prostorije one ne ulaze u obračun BRGP-a.

Sprat je (**1 do N**) svaka etaža između prizemlja i potkrovlja/ krova.

Potkrovlje (**Pk**) može biti završna etaža. Najniža svijetla visina potkrovlja ne može biti veća od 1.40 m na mjestu gdje se građevinska linija potkrovlja i sprata poklapaju.

Završna etaža može biti i Povučena etaža (**Ps**), maksimalna 80% površine etaže ispod. Gdje je naznačena spratnost sa Pk, znači da se može koristiti i Ps.

Visina etaže

Najveća visina etaže za obračun visine građevine, mjerenja između gornjih kota međuetaznih konstrukcija iznosi:

- za stambene podzemne etaže-garaže i tehničke prostorije do 3.0 m;
- za hotelske podzemne etaže-garaže i tehničke prostorije do 3.5 m;
- za stambene i hotelske smještajne etaže do 3.5 m;
- za osiguranje prolaza za pristup interventnih i dostavnih vozila, visina prizemne etaže na mjestu prolaza iznosi 4.5 m.

Spratne visine mogu biti veće od navedenih visina u skladu sa specijalnom namjenom objekta ili primjena posebnih propisa, s tim što visina objekta ne može biti veća od najveće dozvoljene visine propisane u metrima i definisane ovim planom i urbanističko - tehničkim uslovima.

Uz definisanu etažnost do ukupne visine objekata, no ne i preko njegove maksimalne visine u metrima, moguća je organizacija prostora u poluetazama, gdje se iste na visinama s međusobnom visinskom razlikom gotovih podova manjom od 3,0 metara ne smatraju pojedinačnim etažama.

Horizontalni gabariti

Kota najnižeg zaravnatog terena uz objekat može biti formirana na visini najviše 1,0 m iznad kote prirodnog terena, a svi podzidi koji se formiraju uz objekat trebaju biti riješeni tako da se prilikom uređenja građevinske parcele, kada se radi o pridržavanju padina ili savladavanju visinskih razlika terena grade kao kameni zid ili se oblažu kamenom.

Visina zida može biti do 1,0 m. Iznimno, ako to zahtijevaju terenski uslovi, a nema opasnosti od narušavanja prirodnog izgleda ambijenta može se podzid izvesti kaskadno s horizontalnim pomakom od najmanje 2,0 m i visinom pojedine kaskade do 2,0 m.

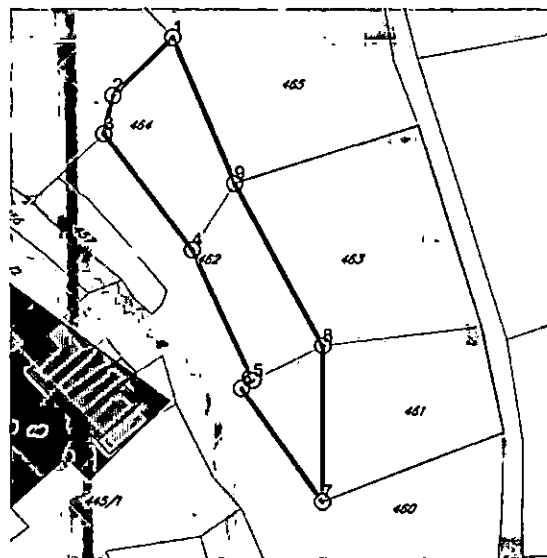
Prostori između kaskada se ozelenjavaju visokim zelenilom u minimalno 80% površine izmaknute kaskade.

Ovim planom predviđa se minimalna veličina parcele za gradnju u naseljima od 350 m², a za dvojne objekte 600 m².

FRANCO

Koordinate predmetne lokacije:

	U	H
1	6562296.03	4696563.13
2	6562284.56	4696552.13
3	6562282.79	4696544.87
4	6562299.82	4696522.94
5	6562311.43	4696498.13
6	6562309.25	4696496.56
7	6562324.77	4696475.08
8	6562324.84	4696504.81
9	6562307.94	4696535.44



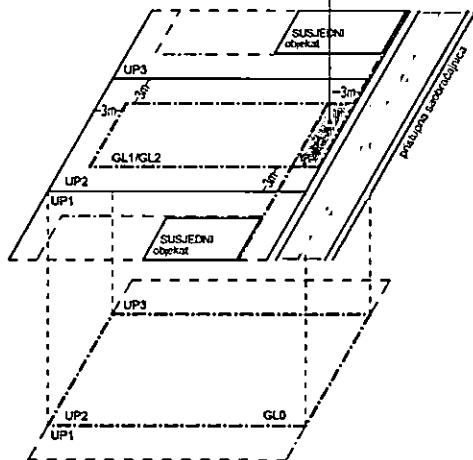
Radi usklađivanja katastarskih parcela sa preduslovima i pravilima parcelacije definisanih PUP-om Kotora izrađuje se elaborat parcelacije.

Nakon definisanja i određivanja konačne lokacije pristupa se izradi elaborata parcelacije. Elaboratom parcelacije utvrđuje se lokacija – **jedinica građevinskog zemljišta**.

Shodno čl.13 stav 1 tačka 2 Pravilnika o načinu izrade i sadržini tehničke dokumentacije za građenje objekta („Sl.list CG“, br. 44/18, 43/19) propisano je da tehnička dokumentacija za građenje objekta sadrži elaborat parcelacije po planskom dokumentu, ovjeren od strane Uprave za nekretnine.

7.3. Građevinska i regulaciona linija, odnos prema susjednim parcelama

PREDNJA građevinska linija je definisana u odnosu na POSTOJEĆE susjedne objekte



Građevinska linija je linija na (GL 1), iznad (GL 2) i ispod površine zemlje i vode (GL 0), koja predstavlja granicu do koje je moguće graditi objekat/te, čineći na taj način zonu gradnje. Odnosno, građevinska linija je linija na kojoj se može ili do koje se može graditi jedan ili više objekata. Građevinska linija koja je orijentisana prema javnoj površini mora biti prikazana grafički sa numeričkim podacima i opisana u Elaboratu parcelacije.

PUP Kotora utvrđuje zadnju i bočne građevinske linije na 3 m od ivice

jedinice građevinskog zemljišta – lokacije. Do ivice parcela može se graditi samo uz saglasnost susjeda. Prednja građevinska linija se utvrđuje u skladu sa susjednim postojećim objektima ukoliko ih ima. Ukoliko nema postojećih susjednih objekata prednja građevinska linija je 3 m udaljena od linije jedinice građevinskog zemljišta.

Podzemna građevinska linija (GL 0) predstavlja liniju do koje je moguće graditi podzemne djelove objekta (podzemne etaže). Iste mogu zauzimati veću površinu od gabarita objekta u nivou prizemlja, odnosno podzemna građevinska linija ka javnoj površini može se naći na regulacionoj liniji (ili u izuzetnim slučajevima prolaziti ispod infrastrukturnih objekata koje čine javne površine (ulice, trgovi, parkovske površine...), spajajući lokacije u jednu jedinicu građevinskog zemljišta. Na ostalom dijelu (bočne i zadnje građ. linije) mogu se postavljati do ivice vlasničke parcele ali ne smiju narušiti stabilnost susjednih objekata.

U okviru ovako definisane zone moguće gradnje neophodno je ispoštovati Preduslove, odnosno Određivanje prostora za gradnju;

Površina obuhvaćena erkerima, lođama i balkonima dio je bruto razvijene građevinske površine definisane planskim parametrima za tretiranu parcelu.



Erkeri, terase, balkoni i drugi istureni djelovi objekata ne mogu prelaziti građevinsku liniju, kao ni minimalna definisana odstojanja od bočnih i zadnjih ivica parcele

Prilikom izračunavanja urbanističkih parametara, na urbanističkim parcelama, etaže koje služe za obezbjeđivanje potrebnog broja parking mjesta (garažiranje), tehničke prostorije, servisne prostorije, prostori komunalno infrastrukturnog opremanja, promenade, arkade, pasarele, pasazi, pjacete koji omogućavaju komunikaciju unutar kompleksa ne ulaze u ukupni BRGP kompleksa. Takođe, otvoreni (nenatkriveni) bazeni sa pripadajućom plažnom površinom na terasama, krovu i u nivou terena, krovne neprohodne terase i bašte, ne ulaze u ukupni BRGP kompleksa.

8.

PREPORUKE ZA SMANJENJE UTICAJA I ZAŠTITU OD ZEMLJOTRESA, KAO I DRUGE USLOVE ZA ZAŠTITU OD ELEMENTARNIH NEPOGODA I TEHNIČKO - TEHNOLOŠKIH I DRUGIH NESREĆA

USLOVI STABILNOSTI TERENA I KONSTRUKCIJE OBJEKATA

Prilikom izgradnje novih objekata i dogradnje postojećih u cilju obezbjeđivanje stabilnosti terena, investitor je dužan da izvrši odgovarajuće saniranje terena, ako se za to pojavi potreba. Prije izrade tehničke dokumentacije preporuka investitoru je da izradi Projekat geoloških istraživanja tla za predmetnu lokaciju i elaborat o rezultatima izvršenih geoloških istraživanja i na iste pribavi saglasnost nadležnog ministarstva. Projekat konstrukcije prilagoditi arhitektonskom rješenju uz pridržavanje važećih propisa i pravilnika: Pravilnik o opterećenju zgrada PBAB 87 („Sl. list SFRJ“ br. 11/87) i Pravilnik o tehničkim normativima za izgradnju objekata u seizmičkim područjima („Sl. list SFRJ“ br. 31/81, 49/82, 21/88 i 52/90). Za potrebe proračuna koristiti podatke Hidrometeorološkog zavoda o klimatskim hidrološkim karakteristikama u zoni predmetne lokacije. Izbor fundiranja novih objekata prilagoditi zahtjevima sigurnosti, ekonomičnosti i funkcionalnosti objekata. Posebnu pažnju obratiti na propisivanje mjera antikorozivne zaštite konstrukcije, bilo da je riječ o agresivnom djelovanju atmosfere ili podzemnih voda.

Konstrukciju novih objekata oblikovati na savremen način sa krutim tavanicama, bez miješanja sistema nošenja po spratovima, sa jednostavnim osnovama i sa jasnom seizmičkom koncepcijom.

Na osnovu sadržaja Karte seizmičke reonizacije Crne Gore, prostor koji obuhvata PUP Kotor-a je lociran u zoni IX stepena MCS skale. Na osnovu sadržaja "Privremene seizmološke karte za Crnu Goru" taj prostor je takođe pozicioniran u zoni IX stepena seizmičkog intenziteta. Ova karta je osnovna prateća podloga važećim Tehničkim normativima za izgradnju objekata u seizmičkim područjima na teritoriji Crne Gore i izražava očekivani maksimalni intenzitet zemljotresa u povratnom periodu vremena od 500 godina, sa vjerovatnoćom neprevazilaženja događaja u okviru 50 godina eksploatacije od 63.2 %, što je približno ekvivalentno povratnom periodu vremena od 475 godina za slučaj 10 % vjerovatnoće prevazilaženja događaja u okviru 50 godina eksploatacije objekata.

Žaštita od požara

Preventivna mjera zaštite od požara je postavljanje objekata na što većem međusobnom rastojanju kako bi se spriječilo prenošenje požara. Takođe, obavezno je planirati i obezbjeđiti prilaz vatrogasnih vozila objektu. Izgrađeni dijelovi predmetne lokacije moraju biti opremljeni funkcionalnom hidrantskom mrežom koja će omogućiti efikasnu zaštitu, odnosno gašenje nastalih požara. Planirani objekat mora biti pokriven spoljnom hidrantskom mrežom regulisanom na nivou kompleksa u skladu sa Pravilnikom o tehničkim normativima za hidrantsku mrežu i gašenje požara (Sl. list SFRJ br. 30/91).

Tehničkom dokumentacijom predvidjeti mjere zaštite od požara shodno propisima za ovu vrstu objekata. U cilju zaštite od elementarnih nepogoda postupiti u skladu sa Zakonom o zaštiti i spašavanju („Službeni list CG br. 13/07, 05/08, 86/09, 32/11, 54/16, 146/21 i 03/23) i Pravilnikom o mjerama zaštite od elementarnih nepogoda („Službeni list RCG“ br. 8/93) i Zakonu o zapaljivim tečnostima i gasovima („Službeni list CG“ br. 26/10 i 48/15).

Shodno članu 9 Zakona o zaštiti i zdravlju na radu („Službeni list CG“ br. 34/14 i 44/18) pri izradi tehničke dokumentacije projektant u skladu sa propisima o uređenju prostora i izgradnju objekata izrađuje tehničku dokumentaciju za izgradnju objekata, namjenjene za

	radne i pomoćne prostorije i objekta gdje se tehnološki proces obavlja na otvorenom prostoru dužan je da predvidi propisane mjere zaštite na radu u skladu sa tehnološkim projektnim zadatkom.
9.	USLOVI MJERE ZAŠTITE ŽIVOTNE SREDINE U slučaju da se objekat nalazi na Listama Uredbe o projektima za koje se vrši procjena uticaja na životnu sredinu („Sl. list RCG“ br.20/07, „Službeni list CG“ br. 47/13, 53/14 i 37/18) podnosilac zahtjeva je dužan da pribavi odluku o potrebi procjene uticaja na životnu sredinu, odnosno Rješenje o davanju saglasnosti na Elaborat procjene uticaja projekta/objekta na životnu sredinu.
10.	USLOVI ZA PEJZAŽNO OBLIKOVANJE Planom se definiše obaveza povećanja sistema zelenih površina unutar urbanih područja (GUR), odnosno naselja (PUP), a zabranjuje njihovo smanjivanje, u smjeru: formiranja homogenog sistema zelenila; podizanja novih zelenih površina po određenim principima i u planiranim odnosima prema namjeni; održavanja, očuvanja i saniranja (rekonstrukcija, regeneracija i obnova postojeće vegetacije) postojećih zelenih površina. Planom se propisuju osnovne kategorije zelenih površina unutar urbanih područja i naselja: <ul style="list-style-type: none"> ▪ zelene površine namijenjene javnom korišćenju (parkovi, trgovi i skverovi, zelenilo oko administrativnih i javnih objekata i ulično zelenilo); ▪ zelene površine ograničenog korišćenja (zelenilo zatvorenih blokova stambenih građevinskih prostora; zelenilo sportsko-rekreativnih površina (sportska igrališta); zelenilo predškolskih ustanova i škola; zelenilo zdravstvenih ustanova); i ▪ zelene površine specijalne namjene (zelenilo komunalnih objekata, zelenilo poslovnih i proizvodnih objekata, zelenilo pojedinačnih-individualnih stambenih objekata, i sl.). Za sve navedene zelene površine, neophodno je uraditi detaljnu studiju predjela sa taksacijom zelenog fonda. Na ovako definisanim podloga raditi idejni projekat uređenja zelenila sa svim mogućim sadržajima u skladu sa Pravilnikom o bližem sadržaju i formi planskog dokumenta. U izgrađenim dijelovima naselja, posebno u dijelovima koji su obuhvaćeni uslovima zaštite, treba sačuvati tradicionalne kompaktne (koncentrisane, gušće) graditeljske strukture, ali na način da se dio preostalih neizgrađenih površina rezerviše i za otvorene i javne površine. Zelene površine u zoni stanovanja: - Zelenilo stambenih objekata i blokova 25 - 30% - Zelenilo individualnih stambenih objekata - 40%
11.	USLOVI I MJERE ZAŠTITE NEPOKRETNIH KULTURNIH DOBARA I NJIHOVE ZAŠTIĆENE OKOLINE Sastavni dio UT uslova je Rješenje Uprave za zaštitu kulturnih dobara UP/I-05-394/2025-4 od 02.03.2026.godine i Mišljenje 05-220/2025-3 od 18.11.2025.god kojim je konstatovano da nije neophodna izrada Pojdinačne procjene uticaja na kulturnu baštinu. Ukoliko se prilikom izvođenja radova, bilo gdje na teritoriji plana, naiđe na arheološke ostatke, sve radove treba obustaviti i o tome obavjetiti nadležni organ za zaštitu spomenika kulture, kako bi se preuzele sve neophodne mjere za njihovu zaštitu. Ovim planskim dokumentom obezbeđuje se zaštita kulturnih dobara i njihove okoline kao integralnog dijela savremenog, društvenog, ekonomskog i urbanog razvoja na način kojim se poštuje njihov integritet i status (kulturno dobro od međunarodnog značaja), i dosljedno sprovode režim i mjere zaštite koji su propisani Zakonom o zaštiti kulturnih dobara i Zakon o zaštiti prirodnog i kulturno-istorijskog područja Kotora, a takođe u skladu sa dokumentima koji su donešeni za ovaj prostor.
12.	USLOVI ZA LICA SMANJENE POKRETLJIVOSTI I LICA SA INVALIDITETOM Tehničkom dokumentacijom obezbijediti prilaz i upotrebu objekata licima smanjene

	pokretljivosti u skladu sa članom 71 Zakona o planiranju prostora i izgradnji objekata i Pravilnikom o bližim uslovima i načinu prilagođavanja objekata za pristup i kretanje lica smanjene pokretljivosti lica sa invaliditetom ("Sl. list CG" br. 41/2025).
13.	USLOVI ZA POSTAVLJANJE I GRADNJU POMOĆNIH OBJEKATA
	Na parcelama gdje se gradi stambeni objekat, moguća je izgradnja pomoćnih objekata. Maksimalna spratnost pomoćnih objekata koji se grade uz glavni objekat/objekte (garaža, ljetnja kuhinja, ostava...) je prizemna (P), a maksimalna visina je 3,0 m. Pomoćni objekat ne smije prelaziti predviđene građevinske linije. Maksimalna površina je do 30,0 m ² .
14.	USLOVI ZA OBJEKTE KOJI MOGU DA UTIČU NA BEZBJEDNOST VAZDUŠNOG SAOBRAĆAJA
	Predmetna lokacija se nalazi u području zone 3 - Područje slobodne gradnje za objekte sa visinom do 51.1 m m.s.l. Zabranjena izgradnja objekata čija nadmorska visina prelazi 51.1 m m.s.l.
15.	USLOVI ZA OBJEKTE KOJI MOGU DA UTIČU NA PROMJENE U VODNOM REŽIMU
	/

16.	MOGUĆNOST FAZNOG GRAĐENJA OBJEKTA
	Moguća je fazna izgradnja i treba je predvidjeti projektnom dokumentacijom.

17.	USLOVI ZA PRIKLJUČENJE NA INFRASTRUKTURU
17.1.	Uslovi priključenja na elektroenergetsku infrastrukturu
	Tehničku dokumentaciju u dijelu elektroenergetskih instalacija potrebno je izraditi u skladu sa planom elektroenergetske infrastrukture, važećim tehničkim propisima i normativima. Prilikom izrade tehničke dokumentacije za fazu elektroenergetske infrastrukture potrebno je poštovati regulative, standard i normative, te pribaviti saglasnost nadležnog preduzeća. Mjesto i način priključenja objekta na elektroenergetsku mrežu određiće se nakon izrade tehničke dokumentacije stručne službe CEDIS-a. Ukoliko se objekti grade u zoni nadzemnog elektroenergetskog voda (dalekovoda) neophodno je uraditi Elaborat usklađenosti planiranog objekta i dalekovoda u skladu sa Pravilnikom o tehničkim normativima za izgradnju nadzemnih elektroenergetskih vodova nazivnog napona od 1 kV do 400 kV ("Sl.list SRJ" br.18/92) na koji je neophodno dobiti saglasnost – mišljenje nadležnog organa.
17.2.	Uslovi priključenja na vodovodnu i kanalizacionu infrastrukturu
	Sastavni dio uslova su uslovi za priključak na vodovodnu i kanalizacionu infrastrukturu.
17.3.	Uslovi priključenja na saobraćajnu infrastrukturu
	Predmetnoj lokaciji se pristupa sa postojeće saobraćajnice kat.parc. 438 KO Kavač – nekategorisani put, preko dijela kat.parc. 461 KO Kavač koji nije predviđen za izgradnju objekta, uz uslove nadležnog organa. U trenutku parcelacije, u skladu sa predviđenom namjenom kat.parcele, neophodno je sprovesti službenost prolaza preko dijela kat.parc. 461 KO Kavač koji nije predviđen za izgradnju objekta ili prilikom realizacije planiranog puta neophodno je predvidjeti priključak za dio kat.parc. na kojem je predviđena izgradnja objekta.
17.4.	Ostali infrastrukturni uslovi
	Na sajtu http://www.ekip.me/regulativa/ nalaze se relevantni propisi u skladu sa kojim se obavlja izrada tehničke dokumentacije. Sajt na kome Agencija objavljuje podatke o postojećem stanju elektronske komunikacione infrastrukture http://ekinfrastuktura.ekip.me/ekip.me Adresa web portala http://ekinfrastuktura.ekip.me/ekip/login.jsp preko koga sve zainteresovane strane od Agencije za telekomunikacije i poštansku djelatnost mogu da zatraže otvaranje korisničkog naloga, kako bi pristupili georeferenciranoj bazi podataka elektronske komunikacione infrastrukture.



18.	POTREBA IZRADJE GEODETSKIH, GEOLOŠKIH (GEOTEHNIČKIH, INŽENJERSKO-GEOLOŠKIH, HIDROGEOLOŠKIH, GEOMEHANIČKIH I SEIZMIČKIH) PODLOGA, KAO I VRŠENJA GEOTEHNIČKIH ISTRAŽNIH RADOVA I DRUGIH ISPITIVANJA	
	<p>Prije izrade projektne dokumentacije shodno članu 7 Zakona o geološkim istraživanjima ("Sl.list RCG", br. 28/93, 27/94, 42/94, 26/07, 73/10 i 28/11) izraditi Projekat geoloških istraživanja tla za predmetnu lokaciju i Elaborat o rezultatima izvršenih geoloških istraživanja.</p> <p>Sve proračune seizmičke stabilnosti zasnovati na posebno izrađenim podacima mikroseizmičke rejonizacije. Područje opštine Kotor se nalazi u IX zoni seizmičkog intenziteta po MSC.</p> <p>Projekat konstrukcije prilagoditi arhitektonskom rješenju uz pridržavanje važećih propisa i pravilnika: Pravilnik o opterećenju zgrada PBAB 87 ("Sl.list SFRJ", br. 11/87) i Pravilnik o tehničkim normativima za izgradnju objekata visokogradnje u seizmičkim područjima ("Sl.list SFRJ", br.31/81, 21/88 i 52/90).</p> <p>Za potrebe proračuna koristiti podatke Hidrometeorološkog zavoda o klimatskim i hidrološkim karakteristikama u zoni predmetne lokacije.</p>	
19.	POTREBA IZRADJE URBANISTIČKOG PROJEKTA	
	/	
20.	URBANISTIČKO-TEHNIČKI USLOVI ZA ZGRADE SADRŽE I URBANISTIČKE PARAMETRE	
	Oznaka urbanističke parcele	Naselje (N) – stanovanje (S) dio kat.parc. 461 i kat. parc. 462, 464 KO Kavač
	Površina urbanističke parcele	površina 1189 m ²
	Maksimalni indeks zauzetosti	0.3
	Maksimalni indeks izgrađenosti	0.8
	Bruto građevinska površina objekata (max BGP)	P = 951.2 m ²

Maksimalna spratnost objekata	P+1+Pk ili Su+P+Pk uz mogućnost formiranja podrumskih etaža.
Maksimalna visinska kota objekta	<p>Za spratnost P+1+Pk maksimalna visina do vijenca iznosi 10 metara, a do sljemena objekta sa kosim krovom 12 metara, dok je kod objekta sa ravnim krovom maksimalna visina 11.50 m.</p> <p>Mjerenje se vrši od najniže kote okolnog uređenog i nivelisanog terena ili trotoara uz objekat do maksimalne kote objekta prema gore navedenom.</p>
	<p style="text-align: center;">P+1+Pk</p> <div style="display: flex; justify-content: space-around;"> <div style="text-align: center;"> <p>Objekat na ravnom terenu Ps - max. 80% etaže ispod</p> </div> <div style="text-align: center;"> <p>Objekat na terenu nagiba do 35° Ps - max. 80% etaže ispod</p> </div> </div>

Parametri za
parkiranje
odnosno
garaziranje vozila



Broj parking mjesta mora da zadovolji potrebe za parkiranjem korisnika, saglasno normativima. Normativi su, saglasno Pravilniku o bližem sadržaju i formi planskog dokumenta, kao i stepenu motorizacije u Kotoru, sljedeći:

Stanovanje (na 1000 m²) 11 parking mjesta
(lokalni uslovi: minimalno 8 pm, maksimalno 13 pm);
Proizvodnja (na 1000 m²) 14 parking mjesta
(lokalni uslovi: minimalno 5 pm, maksimalno 18 pm);
Poslovanje (na 1000 m²) 21 parking mjesto
(lokalni uslovi: minimalno 8 pm, maksimalno 29 pm);
Trgovina (na 1000 m²) 43 parking mjesta
(lokalni uslovi: minimalno 29 pm, maksimalno 57 pm);
Hoteli (na 1000 m²) 7 parking mjesta
(lokalni uslovi: minimalno 5 pm, maksimalno 14 pm);
Restorani (na 1000 m²) 86 parking mjesta
(lokalni uslovi: minimalno 25 pm, maksimalno 143 pm);
Najmanje 5% parking mjesta treba namijeniti licima sa posebnim potrebama (u skladu sa važećim Pravilnikom).

Smjernice za
oblikovanje i
materijalizaciju,
posebno u odnosu
na ambijentalna
svojstva područja

Oblikovanje objekata mora biti usklađeno sa strukturama neposrednog okruženja, u pogledu osnovnih parametara forme i principa organizovanja fizičke sredine. Prilikom oblikovanja objekata treba voditi računa o jednostavnosti proporcije i forme, prilagođenosti formi objekata topografiji terena, prilagođenosti klimatskim uslovima i upotrebi autohtonih materijala i vegetacije, odnosno treba uvažiti načela: jedinstva, ambijentalizacije i kontekstualnosti prostora.

Materijalizacija objekata treba da poštuje ambijentalna svojstva područja, kroz upotrebu kako autohtonih elemenata tako i savremenih materijala, čija boja, tekstura i ostala vizuelna svojstva afirmišu ambijentalne kvalitete planiranog područja.

Imajući u vidu gore navedeno za urbana naselja se utvrđuje mogućnost gradnje svih arhitektonskih stilova (voditi računa o međusobnom uklapanju arhitektonskih stilova), dok se za ruralna naselja utvrđuje obaveznost primjene tradicionalne / vernikularne arhitekture ruralnog naselja i to minimum za pročelje ("prednja/glavna fasada") planiranih objekata.

Opšti uslovi za izgradnju novih objekata

- da bi se omogućila izgradnja novih objekata i uređenje terena, prije realizacije definisane ovom Studijom lokacije, potrebno je izvršiti raščišćavanje i nivelaciju terena i komunalno opremanje zemljišta, u skladu sa datim uslovima;

- prilikom izgradnje novih objekata u cilju obezbjeđenja stabilnosti terena, potrebno je izvršiti odgovarajuće saniranje terena, ako se za to pojavi potreba;

- prilikom dalje projektantske razrade, posebnu pažnju obratiti na arhitektonsko oblikovanje, s obzirom da treba da predstavlja jedinstven i prepoznatljiv prostor, prožet različitim namjenama i funkcijama;

- likovno i oblikovno rješenje građevinskih struktura mora svojim izrazom da doprinosi opštoj slici i doživljaju ekskluzivnog primorskog mjesta, svojom reprezentativnošću i kvalitetom obrade i izrade;

- uzimajući u obzir specifičnost područja u pogledu obilnih padavina (kiše) koja u urbanim jezgrima, zbog prisutnog aerozagađenja može imati negativne uticaje, a isto tako i velikih vrućina za vrijeme ljeta, treba koristiti postojane materijale;

- nije dozvoljeno ograđivanje parcela, već se intimnost postiže dispozicijom objekata u okviru parcele kojom se stvara unutrašnji





zajednički prostor, ili zelenilom;

- do donošenja Plana generalne regulacije Crne Gore može se graditi na dijelu parcele, ako nedostajući dio parcele ne utiče na funkcionalnost i pristup objektu i uz uslov da se indeksi zauzetosti i izgrađenosti utvrđeni za urbanističku parcelu umanje za nedostajući dio parcele;

- građevinsko konstruktivne sisteme neophodno je prilagoditi na način da se mogu projektovati i izvesti intezivni zeleni krovovi koji podrazumijevaju sadnju drveća i veću pokrivenost krova zelenim površinama, a kroz izradu i reviziju projektne dokumentacije provjeriti usklađenost sa navedenim uslovima u planu, kako u pogledu stepena ozelenjenosti unutar parcele, tako i dubine supstrata i korišćenih vrsta za ozelenjavanje.

Uslovi za unapređenje energetske efikasnosti

Poboljšanje energetske efikasnosti posebno se odnosi na ugradnju ili primjenu niskoenergetskih zgrada, unaprijeđenje uređaja za klimatizaciju i pripremu tople vode, unaprijeđenje rasvjete, koncepta inteligentnih zgrada (upravljanje potrošnjom energije glavnih potrošača s jednog centralnog mjesta). Sve nabrojane mogućnosti se u određenoj mjeri mogu koristiti pri izgradnji objekata na priobalnom području. S obzirom da se oko 40% energije troši u zgradama, EU je uvela propise kako bi se osiguralo smanjenje ove potrošnje. Ključni dokument je Direktiva o energetske karakteristika zgrada 2002/91/EC (EPBD) prema kojoj sve države EU treba da poboljšaju svoje propise koje se odnose na zgrade, primjene minimalne zahtjeve u pogledu energetske efikasnosti za sve nove objekte/zgrade, kao i za postojeće zgrade čije je renoviranje u toku. Nova verzija Direktive (010/31/EU EPBD), usvojena u maju 2010. g., pojačava energetske zahtjeve Direktive iz 2002. g. Pri izgradnji novih objekata potrebno je da se bar 20% potrebne energije obezbijedi iz alternativnih izvora energije, pri čemu treba voditi računa o ambijentalnim i pejzažnim karakteristikama okruženja budućih objekata. Održivoj potrošnji energije treba dati prioritet racionalnim planiranjem potrošnje, te implementacijom mjera energetske efikasnosti u sve segmente energetskog sistema.

Energetska efikasnost je prepoznata kao ekonomičan i brz način za povećanje sigurnosti snabdijevanja energijom i za smanjenje emisija gasova staklene bašte odgovornih za klimatske promjene. Cilj sveobuhvatne uštede energije, a time i zaštite životne sredine, će stvoriti preduslove za sistemsku sanaciju i rekonstrukciju postojećih zgrada, a zatim povećanje obavezne toplotne zaštite novih objekata. Prosječne stare kuće godišnje troše 200-300 kWh/m² energije za grijanje, standardno izolovane kuće ispod 100, savremene niskoenergetske kuće oko 40, a pasivne 15 kWh/m² i manje. Energijom koja se danas potroši u prosječnoj kući, možemo zagrijati 3 - 4 niskoenergetske kuće ili 8 - 10 pasivnih kuća.

U najvećoj mjeri treba koristiti obnovljive izvore energije – sunčevo zračenje, vode, vazduha i dr. Kada su u pitanju obnovljivi izvori energije, posebno treba naglasiti potencijal korišćenja energije direktnog sunčevog zračenja. Solarne sisteme treba maksimalno primjenjivati na pozicijama koje imaju slabu upotrebnu vrijednost (krovovi, kosi tereni, mjesta za odlaganje otpada i dr.) uzimajući u obzir uticaj sjenke od susjednih objekata. Prilikom projektovanja solarnih sistema, neophodno je voditi računa o uticaju na ambijentalnu i pejzažnu sliku okruženja kako se ne bi narušila autentičnost prostora. Solarni sistemi moraju biti zaštićeni od unutrašnjih i spoljašnjih kvarova. S obzirom da prostor Boke Kotorske karakteriše veliki broj dana sa grmljavinom, neophodno je predvidjeti



odgovarajuću zaštitu sistema od atmosferskih pražnjenja u skladu sa pravilnicima koji uređuju ovu oblast. Klimatski uslovi i nezasjenjenost prostora Plana omogućuju korišćenje sunčeve energije – za grijanje i osvjjetljavanje prostora, grijanje vode (klasični solarni kolektori) i za proizvodnju električne energije (fotonaponski paneli). U ukupnom energetskom bilansu objekata, vrlo važnu ulogu igraju toplotni efekti sunčevog zračenja.

Za poboljšanje energetske efikasnosti neophodno je koristiti direktno sunčevo zračenje kao neiscrpan izvor energije i to na sljedeće načine:

- Pasivno: za grijanje i osvjjetljenje prostora;
- Aktivno: sistem kolektora za pripremu tople vode; fotonaponske ćelije za proizvodnju električne energije.

Pri projektovanju i izgradnji objekata voditi računa o:

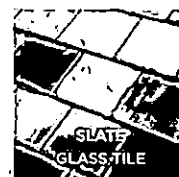
- Orijentaciji objekta, pri čemu staklene površine treba koncentrisati na južnoj fasadi, dok prozore na sjevernoj fasadi treba maksimalno smanjiti da se ograniče toplotni gubici;
- Pravilnom dimenzionisanju i izgradnji konzola koje predstavljaju barijeru i sprečavaju prodor sunčevih zraka ljeti (kada je Sunce visoko) čime se vrši redukcija potreba za dodatnim hlađenjem prostorije i podiže energetska efikasnost objekta.
- Primjeni električnih roletni i zavjesa koje sprečavaju prodora toplote unutar prostorija u ljetnjim mjesecima
- Nagibu krovnih površina koji treba da je prilagođen za postavljanje kolektora;
- Položaju objekata u odnosu na zasjenčenost, izloženost dominantnim vjetrovima;
- Oblikovanju objekata prilagođavanjem za korišćenje sunčeve energije i dr.
- Tehnologiji izrade fotonaponskih sistema;
- Podkonstruktivnim elementima za instalaciju fotonaponskih sistema, antikoroziivnoj zaštiti, normalnom i dodatnom opterećenju na osnovnu konstrukciju objekta.

Fotonaponske elemente koristiti na svim mjestima gdje je njihova primjena uobičajena i opravdana, a za značajniju proizvodnju električne energije pomoću ovih sistema, potrebno je uraditi prethodnu sveobuhvatnu analizu tehničkih, ekonomskih i ekoloških parametara. Koristiti "daylight" sisteme koji koriste optička sredstva da bi podstakli refleksiju, lomljenje svjetlosnih zraka, ili za aktivni ili pasivni prihvati svjetla.

Savremene tehnologije

Solarni krovovi

Veoma dobra mogućnost kada je u pitanju razvoj energetike opštine Kotor a i šire, je ideja kompanije Tesla, da je efikasnije da sami krovovi budu prekriveni novim solarnim pločicama umjesto da se na postojeće krovove stavljaju dodatni solarni paneli. Solarne pločice mogu imati i elemente za grijanje poput onih za grijanje stakala automobila, za topljenje snijega s krovova, kao i za stvaranje i skladištenje energije.







Mehanička otpornost solarnih pločica je veoma velika, dokazano je da su prilikom mehaničkog udara otpornije od klasičnih krovova od opeke, gline, drveta. U slučaju implementacije ovakve tehnologije,

CRNA GOV



opština Kotor, a i cijela država bi imala efikasne ekonomske učinke, manju potrebu za uvozom električne energije, samim tim manju zavisnost od država iz regiona, manju potrebu za proizvodnjom električne energije, a kao jedna od ključnih prednosti s obzirom na globalni problem zagađenosti životne sredine, je činjenica da je to ekološki prihvatljiva energija, u čijem procesu proizvodnje nema negativnih uticaja na okolinu. S obzirom na to da je ideja da se višak proizvedene energije skladišti za korišćenje po potrebi, na taj način bi se moglo uticati na rasterećenje elektroenergetske infrastrukture, manje gubitke proizvedene energije, a samim tim i daleko veću efikasnost.

21.	DOSTAVLJENO: <ul style="list-style-type: none">- Podnosiocu zahtjeva- u spise predmeta- urbanističko - građevinskoj inspekciji- arhivi	
22.	OBRADIVAČI URBANISTIČKO-TEHNIČKIH USLOVA:	
	OBRADILA: Jelena Saulačić master ing.arh. 	SAMOSTALNA SAVJETNICA I Jelena Samardžić, dipl.prav. 
23.	OVLASĆENO SLUŽBENO LICE:	SEKRETARKA Jelena Franović, dipl.ing.pejz.arh. 
24.	M.P. ČURA - Opština Kotor 	potpis ovlašćenog službenog lica
25.	PRILOZI <ul style="list-style-type: none">- Grafički prilozi iz planskog dokumenta- Tehnički uslovi u skladu sa posebnim propisom- List nepokretnosti i kopija katastarskog plana	

NAPOMENA:

- Ukoliko je neophodno prije izrade projektne dokumentacije regulisati imovinsko-pravne odnose.
- Urbanističko – tehnički uslovi su informacija iz važećeg planskog dokumenta o uslovima građenja na određenoj lokaciji i kao takvi ne proizvode neposredno pravno dejstvo.
- U trenutku parcelacije, u skladu sa predviđenom namjenom kat.parcele, neophodno je sprovesti službenost prolaza preko dijela kat.parc. 461 KO Kavač koji nije predviđen za izgradnju objekta ili prilikom realizacije planiranog puta neophodno je predvidjeti priključak za dio kat.parc. na kojem je predviđena izgradnja objekta.

CRNA GORA
UPRAVA ZA NEKRETNINE
PODRUČNA JEDINICA: KOTOR
Broj: 106-9/25-DJ-687
Datum: 17.04.2025.



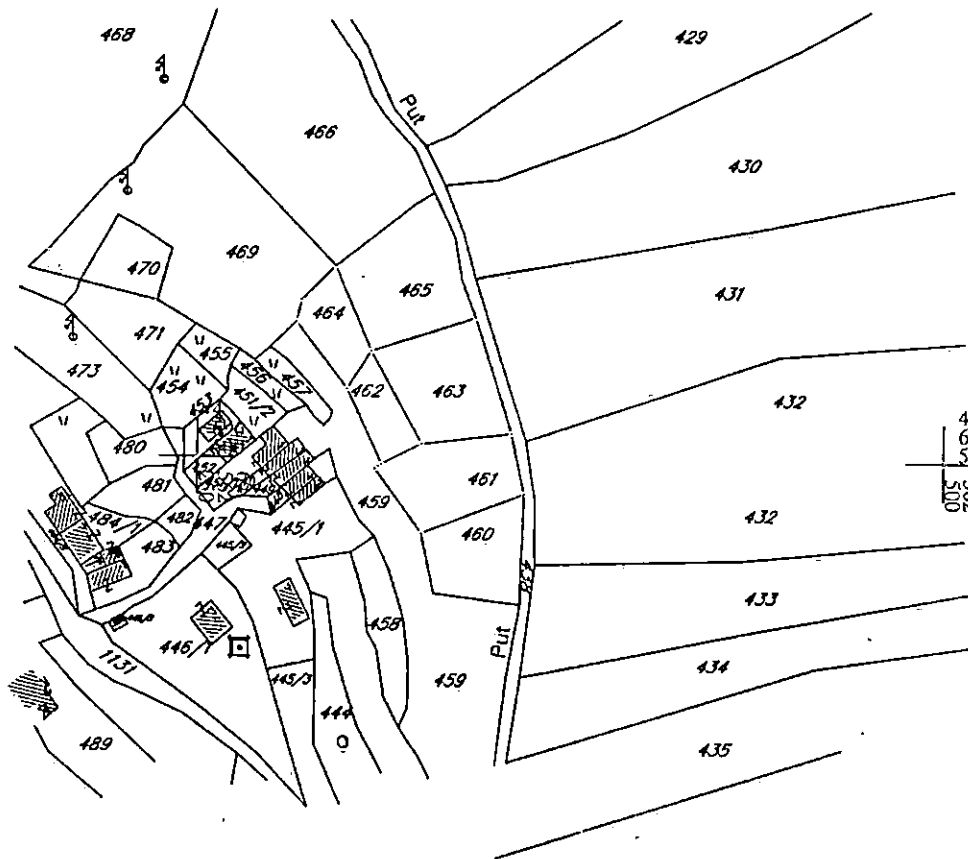
Katastarska opština: KAVAČ
Broj lista nepokretnosti:
Broj plana: 2,5
Parcele: 461, 462, 463, 464

KOPIJA PLANA

Razmjera 1: 2500

$$\begin{array}{r} 4 \\ 696 \\ \hline 250 \\ \hline 562 \end{array}$$
$$\begin{array}{r} 4 \\ 696 \\ \hline 250 \\ \hline 562 \end{array}$$

S


$$\begin{array}{r} 4 \\ 696 \\ \hline 250 \\ \hline 562 \end{array}$$
$$\begin{array}{r} 4 \\ 696 \\ \hline 250 \\ \hline 562 \end{array}$$
$$\begin{array}{r} 4 \\ 696 \\ \hline 250 \\ \hline 562 \end{array}$$

IZVOD IZ DIGITALNOG PLANA
Obradio:



Ovjerava
Službeno lice:

[Signature]



• Kotor •
• Kotor •
• Kotor •



S





PROSTORNO URBANISTIČKI PLAN OPŠTINE KOTOR



Naručilac:



VLADA CRNE GORE

Obrađivač:

MINISTARSTVO ODRŽIVOG RAZVOJA
I TURIZMA CRNE GORE
IV Proleterske brigade 19, 81000 Podgorica, Crna Gora

Rukovodilac izrade plana-odgovorni planer:
„SLCG“ br. 82/18 Odluka broj: 07-6081
Cav.Dott.Arch. Mladen Krekić

Dio planske dokumentacije:

URBANIZAM

PROSTORNO URBANISTIČKI PLAN
OPŠTINE KOTOR

Prilog:

PLAN NAMJENE POVRŠINA

"Sl. list CG", br. 95/2020 od 17.09.2020.
Odluka o donošenju: br. 07-4012 od 13.08.2020.

Razmjera: **1:25000** Broj priloga: **07a**

FORA



LEGENDA

- DRŽAVNA GRANICA
- GRANICA OPŠTINE KOTOR
- GRANICA OBUHATA PUP-a
- GRANICA MORSKOG DOBRA
- GRANICA NACIONALNOG PARKA LOVCEN
- OBALNA LINIJA
- NASELJA
- POVRŠINE ZA TURIZAM / VRSTE TURISTIČKIH OBJEKATA:
 - HOTELI
 - TURISTIČKA NASELJA
 - ODMARUŠTA I KAMPOM
 - ETNO SELA
 - UGOSTITELJSTVO
- POVRŠINE ZA INDUSTRIJU I PROIZVODNJU
- POVRŠINE OSTALE I KOMUNALNE INFRASTRUKTURE I OBJEKATA
- POLJOPRIVREDNE OBRADIVE POVRŠINE
- DRUGE POLJOPRIVREDNE POVRŠINE
- ŠUME
- ZAŠTIĆENA PODRUČJA
- POVRŠINE ZA ZDRAVSTVENU ZAŠTITU
- SPORT I REKREACIJA
- GOLF TERENI
- PODRUČJE SPOMENIKA KULTURE
- POVRŠINA MORSKOG DOBRA
- POVRŠINA UNUTRAŠNJIH MORSKIH VODA
- POVRŠINA TERITORIJALOG MORA
- POVRŠINE KOPNENIH VODA - RJEKE I BUJAČNI TOKOVI
- OSTALE PRIRODNE POVRŠINE
- PJEŠAČKE POVRŠINE
- STJENOVITA OBALA
- PLAŽE
- POVRŠINE ZA OBRADU, SANACIJU I SKLADISTENJE OTPADA
- POVRŠINE I OBJEKTI OSTALE INFRASTRUKTURE
- KONCESIONA PODRUČJA
- LEŽIŠTA MINERALNIH SIROVINA I POVRŠINE EKSPLOATACIONIH POLJA
- LINIJA ODMAKA OD 1000m PO PPPNPOCG
- POSTOJEĆA FIZIČKA STRUKTURA
- CEZURA FLEKSIBILNO
- CEZURA STROGO
- LOKACIJA ZA MARIKULTURU
- PREKOGRANIČNA SARADNJA**
 - IZMEĐU OPŠTINA
- KULTURNA DOBRA**
 - ZAŠTIĆENO PODRUČJE KOTORA (STROGI REŽIM-JEZGRO)
 - MEĐUNARODNI ZNAČAJ
 - STARI GRAD
 - CIVILNA ARHITEKTURA
 - SAKRALNA ARHITEKTURA
 - FORTIFIKACIONA ARHITEKTURA
 - ARHEOLOŠKI LOKALITETI NA KOPNU
 - ARHEOLOŠKI LOKALITETI PODMORJA
- PRIRODNA BAŠTINA**
 - NACIONALNI PARK LOVCEN
- INDIKATORI TURISTIČKIH ZONA**
 - ZONE UNUTAR ZAŠTIĆENIH ČEJLINA - UNESCO
 - ZONE UNUTAR PODRUČJA OD POSEBNOG PRIRODNOG I KULTURNOG ZNAČAJA
 - ZONE BEZ POSEBNE ZAŠTITE I IZGRADJENI TURISTIČKI PREDJELI
 - ZONE U RURALNIM PODRUČJIMA
 - OSTALE TURISTIČKE ZONE
- OBALNI ODMAK 100m OD OBALNE LINIJE PO PPPNPOCG**
 - IZGRADJENA OBALA - ODMAK SE NE MOŽE PRIMENITI
 - MOGUĆA ADAPTACIJA ODMAKA ZBOG NASLJEĐENIH PRAVA
 - MOGUĆA ADAPTACIJA UZ PRIMJENU URBANISTIČKIH KRITERIJUMA
 - MOGUĆA ADAPTACIJA UZ PRIMJENU URBANISTIČKIH KRITERIJUMA I DODATNE MJERE
 - MOGUĆA ADAPTACIJA ZA PROJEKTE JAVNOG INTERESA
 - MOGUĆA ADAPTACIJA ZA PROJEKTE JAVNOG INTERESA UZ DODATNE MJERE
 - MOGUĆA ADAPTACIJA UZ PRIORITET LEGALIZACIJE I SANACIJE
 - MOGUĆA ADAPTACIJA UZ PRIORITET LEGALIZACIJE I SANACIJE TE UZ DODATNE MJERE
 - BEZ ADAPTACIJE
 - USLOVI ZA PROŠIRENJE ZONE ODMAKA
- ELEMENTI TRANSPORTNOG SISTEMA**
 - AUTOPUT
 - BRZA SAOBRAĆAONICA
 - ALTERNATIVNA TRASA BRZE SAOBRAĆAONICE
 - MAGISTRALNA SAOBRAĆAONICA
 - ALTERNATIVNA MAGISTRALNA SAOBRAĆAONICA
 - REGIONALNA SAOBRAĆAONICA
 - LOKALNI PUT
 - ALTERNATIVNA SAOBRAĆAONICA
 - EUROVELO
 - ŽČARA
 - RASKRŠĆE PUTEVA U DVA NIVOA
 - MOST
 - TUNEL
 - PLOVNI PUT
 - MEĐUNARODNA LUKA
 - LOKALNA LUKA
 - MARINA
 - SIDRIŠTE
 - KRUIZER TERMINAL
 - TRAJEKT
 - SVJETLOK
 - GRANIČNI POMORSKI PRELAZ
 - HELIODROM
- LEGENDA AERODROMA TIVAT**
 - 1. PODRUČJE ZABRANJENOSTROGO OGRANIČENJE GRADNJE (NEOPHODNA SAGLASNOST AGENCIJE NA TEHNIČKU DOKUMENTACIJU ZA SVE OBJEKTE KOJI SE PLANIRAJU GRADITI U OVOJ ZONI)
 - 2. PODRUČJE USLOVNE GRADNJE - MOGUĆA IZGRADNJA OBJEKATA SA OGRANIČENJIMA U VISINI I POLOŽAJU SAMOG OBJEKTA (NEOPHODNA SAGLASNOST AGENCIJE NA TEHNIČKU DOKUMENTACIJU)
 - 3. PODRUČJE SLOBODNE GRADNJE ZA OBJEKTE SA VISINOM DO 51,1 M M.S.L. ZABRANJENA IZGRADNJA OBJEKATA ČIJA NADMORSKA VISINA PRELAZI 51,1 M M.S.L.
 - 4. PODRUČJE SLOBODNE GRADNJE ZA OBJEKTE SA VISINOM DO 51,1 M M.S.L. ZA OBJEKTE PREKO 51,1 M M.S.L. NEOPHODNA SAGLASNOST AGENCIJE NA TEHNIČKU DOKUMENTACIJU





Crna Gora

Uprava za zaštitu kulturnih dobara

Područna jedinica Kotor

Adresa: Palata Drago 335 Stari Grad,

85330 Kotor, Crna Gora

tel: +382 32 302 572

e-mail: uzkd.kotor@uzkd.gov.me

Broj: 05-03-2026		Red:		Prilog		Vrijednos.	
05	333	25	5478				

Broj: UP/I-05-394/2025-4

02.03.2026. godine

Uprava za zaštitu kulturnih dobara postupajući po zahtjevu Sekretarijat za urbanizam, stanovanje i uređenje prostora br. 03-333/25-5478 od 23.04.2025. godine, dostavljenog 24.04.2025. godine i zavedenog pod brojem UP/I-05-394/2025-1, za izdavanje konzervatorskih uslova za izgradnju objekta na lokaciji koju čini dio kat.parc.461, kat.parc. 462 i kat.parc. 464 KO Kavač, prema PUP-u Opštine Kotor saglasno članu 102 stav 2 i čl. 101 stav 2 Zakona o zaštiti kulturnih dobara ("Sl.list Crne Gore" br. 49/10, 40/11, 44/17, 18/19, 84/24), te čl. 18 i čl. 46 stav 2 Zakona o upravnom postupku („Sl.list Crne Gore“ br. 56/14, 20/15, 40/16 i 37/17), donosi:

RJEŠENJE

o konzervatorskim uslovima za građenje novog objekta na lokaciji koju čini dio kat.parc.461, kat.parc. 462 i kat.parc. 464 KO Kavač, prema PUP-u Opštine Kotor

1. Izradi konzervatorskog projekta pristupiti u skladu sa načelima zaštite kulturne baštine, kroz studijski pristup na osnovu proučavanja ambijentalnih vrijednosti predmetnog prostora, kao i ambijentalnih, istorijskih, kulturnih, urbanističkih, arhitektonskih i pejzažnih vrijednosti autentičnih ruralnih cjelina u okviru zaštićene okoline Prirodnog i kulturno istorijskog područja Kotora. Navedeni studijski pristup potrebno je adekvatno priložiti u okviru stilsko-hronološke analize Konzervatorskog projekta;
2. Gradnju novih objekata ne planirati na vrhovima i hrbatima brda tj. očuvati liniju horizonta i ne planirati gradnju na nagibu većem od 35 stepeni;
3. Novu gradnju planirati poštujući naslijeđeno mjerilo – volumen objekta i prostorne matrice autentičnih ruralnih cjelina u okviru zaštićene okoline Prirodnog i kulturno istorijskog područja Kotora, zasnovanih na prethodno sprovedenim proučavanjima iz stava 1 ovog akta;
4. Nije nužno iskoristiti maksimalne kapacitete izgradnje, već optimalne zasnovane na usklađenosti sa naslijeđenim mjerilom volumena objekata i prostorne matrice postojećih autentičnih ruralnih cjelina u okviru zaštićene okoline Prirodnog i kulturno istorijskog područja Kotora;
5. Predvidjeti postavljanje više objekata tradicionalnih ruralnih gabarita, umjesto jednog objekta koji bi bio nesrazmjerno veliki u odnosu na naslijeđenu prostornu matricu;
6. Položaje objekata predvidjeti zasnovano na proučavanju razvoja prostorne matrice neposrednog okruženja predmetnog prostora, tako da djeluju da su nastali spontano kroz vrijeme u skladu sa životnim potrebama lokalnog stanovništva (nije prihvatljivo objekte postavljati u međusobno strogo paralelnim i simetričnim odnosima);
7. Objekte planirati po uzoru na tradicionalnu arhitekturu u pogledu: odabira položaja, horizontalnih i vertikalnih gabarita, proporcijских odnosa volumena, veličinu i položaj otvora na fasadama, veličinu i položaje otvorenih površina na fasadama (terase, balkoni, lođe i sl.), rješenja krova, organizacije prostora parternog rješenja i primjene tradicionalnih tehnika gradnje. Navedeno primjenjivati putem transponovanja tradicionalnih elemenata bez kopiranja;
8. Pri upotrebi materijala, prednost dati tradicionalnim materijalima i tehnikama gradnje, a ukoliko se koriste savremeni materijali, ne težiti kamufliranju i imitaciji (postavljanje kamenih obloga na betonske ili zidove zidane savremenim blokovima), već



autentičnim izrazom ostvariti kvalitetnu interpolaciju (pr. natur beton kao završna obrada fasade ili fasada malterisana malterom koji sadrži mijevenu opeku i slične obrade).

9. U završnoj obradi fasade koristiti neutralne boje, zagasitih i tamnijih tonova, koje se uklapaju u opšti tonalitet prostora bez upotrebe jakih vizuelno nametljivih boja koje odudaraju od tonaliteta tradicionalne arhitekture;
10. Radi unapređenja ambijentalnih vrijednosti predmetnog prostora, parterno uređenje riješiti u skladu sa naslijeđenom matricom uz očuvanje eventualnih vrijednih elemenata podzida i međa koristeći tradicionalne tehnike i materijale. Predvidjeti maksimalno moguće očuvanje zatečenog rastinja, a na svim slobodnim površinama predmetne parcele formirati nove koncentracije autohtonog visokog zelenila u skladu sa karakteristikama prisutnog rastinja na predmetnoj lokaciji.

II

Konzervatorski projekat uraditi u skladu sa Pravilnikom o bližem sadržaju konzervatorskog projekta za sprovođenje konzervatorskih mjera na kulturnom dobru (Sl.list Crne Gore, br. 61/18).

Projekat urađen u skladu sa ovim uslovima i izrađen od strane javne ustanove koju osniva Vlada ili pravno lice koje ima odgovarajuću konzervatorsku licencu, dostaviti na prethodnu saglasnost Upravi za zaštitu kulturnih dobara.

Ako je za sprovođenje konzervatorskih mjera na nepokretnom kulturnom dobru potrebna prijava građenja, odnosno građevinska dozvola primjenjuju se i propisi o planiranju prostora i izgradnji objekata.

O b r a z l o Ź e n j e

Uprava za zaštitu kulturnih dobara postupajući po zahtjevu Sekretarijata za urbanizam, stanovanje i uređenje prostora br. 03-333/25-5478 od 23.04.2025. godine, dostavljenog 24.04.2025. godine i zavedenog pod brojem UP/I-05-394/2025-1, za izdavanje konzervatorskih uslova za izgradnju objekta na lokaciji koju čini dio kat.parc.461, kat.parc. 462 i kat.parc. 464 KO Kavač, prema PUP-u Opštine Kotor nakon sprovedenog ispitnog postupka UP-05-394/2025-3 dana 18.11.2025 godine, na koji se stranka nije izjasnila i nakon uvida u dostavljenu i raspoloživu dokumentaciju konstatuje sljedeće:

- Predmetna lokacija nalazi se u istočnom dijelu katastarske opštine Kavač i predstavlja integralni dio zaštićene okoline Prirodnog i kulturno-istorijskog područja Kotora. Navedeni prostor nalazi se na cca 200 m od potencijalnog kulturnog dobra – crkve Sv. Križa.
- Shodno Nacrtu urbanističko-tehničkih uslova, predmetna lokacija se nalazi u zoni naselja. Na lokaciju koju čini dio kat.parc.461, kat.parc. 462 i kat.parc. 464 KO Kavač površine 1 189 m², planiran je indeks zauzetosti 0.3 i indeks izgrađenosti 0.8, spratnosti P+1+Pk.
- Prostor u okviru kojeg se nalazi predmetna lokacija je Studijom zaštite kulturnih dobara na području opštine Kotor prepoznat kao prirodni pejzaž.
- Shodno Studiji zaštite kulturnih dobara na području opštine Kotor za predmetni prostor su predviđene sljedeće mjere:

MJERE III – PRIRODNI PEJZAŽ

- *Očuvati karakteristike prirodnog pejzaža (morfologiju, autentičnu samoniklu vegetaciju, i dr.)*
- *Izraditi procjenu prirodnih vrijednosti područja u skladu sa Zakonom o zaštiti prirode*
- *Održavati postojeće puteve i staze u skladu sa konzervatorskim principima*

GORA - O.
Gentium, v. O.

- *Mogućnost nove gradnje na pojedinim lokacijama, prethodno je potrebno provjeriti kroz studijsku analizu prirodnih i kulturnih vrijednosti; analize raditi u saradnji sa službama zaštite prirodne i kulturne baštine*
- *Ne planirati gradnju novih objekata na vrhovima i hrbatima brda tj. očuvati liniju horizontal*
- *Uređenje vidikovaca, pješačkih staza i mjesta za odmor vršiti uz minimalne intervencije u prostoru i minimalne graditeljske zahvate prilagođene prirodnim uslovima terena*
- *Ukoliko je neophodno graditi nove puteve, trasu planirati uz poštovanje principa tradicionalne gradnje (trasu birati prema prirodnim odlikama terena, duž istih izohipsi, primjeniti lokalne materijale za obradu potpornih zidova i sl.)*

Shodno navedenom, predmetnu izgradnju objekta, moguće je sprovesti uz poštovanje navedenih mjera.

Sadržaj Konzervatorskog projekta je preciziran *Pravilnikom o bližem sadržaju konzervatorskog projekta za sprovođenje konzervatorskih mjera na kulturnom dobru* (Sl.list Crne Gore, br. 61/18).

Projekat urađen u skladu sa ovim uslovima, te izrađen od strane javne ustanove koju osniva Vlada (član 122 Zakona o zaštiti kulturnih dobara, "Sl.list Crne Gore" br. 49/10, 40/11, 44/17, 18/19, 84/24) ili pravnog lica koje ima odgovarajuću konzervatorsku licencu (član 106 Zakona o zaštiti kulturnih dobara, "Sl.list Crne Gore" br. 49/10, 40/11, 44/17, 18/19, 84/24), potrebno je dostaviti, u analognoj i digitalnoj verziji, na prethodnu saglasnost Upravi za zaštitu kulturnih dobara, a shodno članu 103 stav 7 Zakona o zaštiti kulturnih dobara.

Članom 101 stav 2 Zakona o zaštiti kulturnih dobara propisuje se, da ako je za sprovođenje konzervatorskih mjera na nepokretnom kulturnom dobru potrebna prijava građenja, odnosno građevinska dozvola primjenjuju se i propisi o planiranju prostora i izgradnji objekata.

Rezultati ispitnog postupka dostavljeni su strankama. Stranke u zakonskom roku nisu izjasnile.

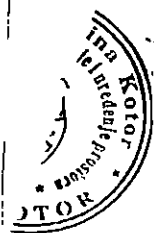
Shodno izloženom, riješeno je kao u dispozitivu.

UPUTSTVO O PRAVNOJ ZAŠTITI: Protiv ovog rješenja ima se pravo žalbe Ministarstvu kulture i medija, u roku od 15 dana od dana prijema istog, a podnosi se preko ove Uprave.

Obradila:
Sofija Hajrizaj, arhitekta

Dr. Petra Zdravković
direktorica

Dostaviti:
- Podnosiocu zahtjeva
- u spise predmeta



Crna Gora

Uprava za zaštitu kulturnih dobara

Područna jedinica Kotor

Adresa: Palata Drago 335 Stari Grad,

85330 Kotor, Crna Gora

tel: +382 32 302 572

e-mail: spomenici@t-com.me

CRNA GORA

Gradanski biro opštine Kotor

Prilijeno:

21-11-2025

Organizaciona jedinica	Simbolni klasifikacioni znak	Redni broj	Prilog	Vrijednost
03	333 / 25	5478		

Broj: 05-220/2025-3

18.11.2025. godine

Opština Kotor

Sekretarijat za urbanizam, stanovanje i uređenje prostora

Poštovani,

Postupajući po Vašem zahtjevu, br. 03-333/25-5478 od 23.04.2025. godine, dostavljen 24.04.2025. godine, dostavljen 24.04.2025. godine i zaveden pod brojem 05-220/2025-1, za davanje mišljenja o potrebi sprovođenja postupka izrade pojedinačne procjene uticaja rekonstrukcije objekta na lokaciji koju čine kat.parc. 461, 462, 464 KO Kavač, prema PUP-u Opštine Kotor, na kulturnu baštinu, a nakon uvida u dostavljenu i raspoloživu dokumentaciju, Uprava za zaštitu kulturnih dobara konstatuje sljedeće:

- Predmetna lokacija nalazi se u istočnom dijelu katastarske opštine Kavač i predstavlja integralni dio zaštićene okoline Prirodnog i kulturno-istorijskog područja Katora. Navedeni prostor nalazi se na cca 200 m od potencijalnog kulturnog dobra – crkve Sv. Križa.
- Shodno Nacrtu urbanističko-tehničkih uslova, predmetna lokacija se nalazi u zoni naselja. Na lokaciju koju čini dio kat.parc.461, kat.parc. 462 i kat.parc. 464 KO Kavač površine 1 189 m², planiran je indeks zauzetosti 0.3 i indeks izgrađenosti 0.8, spratnosti P+1+Pk.
- Prostor u okviru kojeg se nalazi predmetna lokacija je Studijom zaštite kulturnih dobara na području opštine Kotor prepoznat kao *prirodni pejzaž*.
- Shodno Studiji zaštite kulturnih dobara na području opštine Kotor za predmetni prostor su predviđene sljedeće mjere: *mjere III – prirodni pejzaž*.

MJERE III – PRIRODNI PEJZAŽ:

- Očuvati karakteristike prirodnog pejzaža (morfologiju, autentičnu samoniklu vegetaciju, i dr.)
- Izraditi procjenu prirodnih vrijednosti područja u skladu sa Zakonom o zaštiti prirode
- Održavati postojeće puteve i staze u skladu sa konzervatorskim principima
- Mogućnost nove gradnje na pojedinim lokacijama, prethodno je potrebno provjeriti kroz studijsku analizu prirodnih i kulturnih vrijednosti; analize raditi u saradnji sa službama zaštite prirodne i kulturne baštine
- Ne planirati gradnju novih objekata na vrhovima i hrbatima brda tj. očuvati liniju horizontal
- Uređenje vidikovaca, pješačkih staza i mjesta za odmor vršiti uz minimalne intervencije u prostoru i minimalne građiteljske zahvate prilagođene prirodnim uslovima terena






- *Ukoliko je neophodno graditi nove puteve, trasu planirati uz poštovanje principa tradicionalne gradnje (trasu birati prema prirodnim odlikama terena, duž istih izohipsi, primjeniti lokalne materijale za obradu potpornih zidova i sl.)"*

Uzimajući u obzir gore navedeno konstatovano je da se Urbanističko tehnički uslovi za izgradnju objekta na lokaciji koju čini dio kat.parc.461, kat. parc. 462 i kat.parc. 464 KO Kavač, prema PUP-u Opštine Kotor, mogu uskladiti sa mjeraima iz Studije zaštite kulturnih dobara na području opštine Kotor uz poštovanje odgovarajućih Konzervatorskih uslova.

Članom 18a stav 1 Zakona o zaštiti Prirodnog i kulturno – istorijskog područja Kotora je propisano da je u okviru Područja Kotora i zaštićene okoline, organ nadležan za izdavanje urbanističko-tehničkih uslova, odnosno glavni gradski arhitekta, dužan da prije izdavanja urbanističko-tehničkih uslova, odnosno prije izrade projektnog zadatka za planski dokument odnosno urbanistički projekat, organu uprave nadležnom za zaštitu kulturnih dobara (Uprava za zaštitu kulturnih dobara) podnese zahtjev o potrebi sprovođenja postupka izrade Pojedinačne procjene uticaja na baštinu, zasnovane na ICOMOS smjernicama za izradu Procjene uticaja na baštinu za mjesta Svjetske kulturne baštine.


Shodno gore navedenom, a na osnovu člana 18a stav 4 Zakona o zaštiti Prirodnog i kulturno – istorijskog područja Kotora, utvrđeno je da nije potrebna izrada Pojedinačne procjene uticaja rekonstrukcije objekta na lokaciji koju čine kat.parc. 755/1 i 754/3 KO Kavač, prema PUP-u Opštine Kotor, na kulturnu baštinu (HIA), uz obavezu pribavljanja navedenih Konzervatorskih uslova.

Obradili:
Sofija Hajrizaj, arhitekta
Jelena Vidović, etnolog antropolog
Aleksandar Samardžić, pravnik



Dostaviti:
- Podnosiocu zahtjeva;
- u spise predmeta.

1900



Crna Gora
Opština Kotor
Sekretarijat za razvoj preduzetništva komunalne
poslove i saobraćaj

Stari grad 317
85330 Kotor, Crna
Gora
tel. +382(0)32 325 865
fax. +382(0)32 325
865
privreda@kotor.me
www.kotor.me

Br: 1604-319/26-955

Kotor, 24.03.2026.godine

Sekretarijat za razvoj preduzetništva, komunalne poslove i saobraćaj Opštine Kotor, na osnovu čl. 114, 115 i 117. Zakona o vodama ("Službeni list Republike Crne Gore", br. 027/07, "Službeni list Crne Gore", br. 073/10, 032/11, 047/11, 048/15, 052/16, 055/16, 002/17, 080/17, 084/18) i čl. 13. Odluke o organizaciji i načinu rada lokalne uprave ("Službeni list Crne Gore - opštinski propisi", br. 046/19), rješavajući po zahtjevu Sekretarijata za urbanizam, stanovanje i uređenje prostora, u ime **Počanić Jelene**, za gradnju objekta na kat par **461,462,464 K.O.Kavač**, donosi:

RJEŠENJE

Utvrđuju se vodni uslovi za izgradnju objekata na kat par **461,462,464 K.O.Kavač** koji glase:

Uraditi projekat kanalizacije tako da zadovoljava uslove iz čl. 3,4,5 Pravilnika o kvalitetu otpadnih voda i načinu njihovog ispuštana u javnu kanalizaciju ili prirodni recipijent ("Sl. list RCG" br. 45/08,9/10,26/12,52/12 i 59/13). Na ovom lokalitetu ne postoji kanalizacioni sistem.

Obrazloženje

Sekretarijat za urbanizam, stanovanje i uređenje prostora, obratio se ovom Sekretarijatu zahtjevom zavedenim pod **UP/I br. 1604-319/26-955** od 23.03.2026. godine kojim traži da se utvrde vodni uslovi za izgradnju objekta na kat par **461,462,464 K.O.Kavač** sa ispunjenim uslovima iz dispozitiva rešenja.

Uz zahtjev je priloženo Rješenje o UT uslovima Sekretarijata za urbanizam, gradjevinarstvo i stambenokomunalne poslove Opštine Kotor **UP/I 03-333/25-5478** od 11.03.2026 . godine.

Na osnovu iznijetog i citiranih zakonskih propisa riješeno je kao u dispozitivu.

UPUTSTVO O PRAVNJ ZAŠTITI: Protiv ovog rješenja dozvoljena je žalba Glavnom administratoru Opštine Kotor u roku od 15 dana, sa dokazom o uplaćenju administrativnoj taksi u iznosu od 5,00 eura na žiro račun br. 530-9226777-87.

Žalba se podnosi neposredno ili preko ovog organa

DOSTAVLJENO:

- 1. INVESTITORU
- 2. Vodnoj knizi
- 3. Arhivi

OVLAŠĆENO SLUŽBENO LICE
Budislav Vasić



Crna Gora
Opština Kotor
Sekretarijat za razvoj preduzetništva komunalne
poslove i saobraćaj

Opština Kotor
Gradnjaškog biroa Opštine Kotor
16-04-2026

Redni broj	Prilog	Vrijednost
03	333 / 25	5478

Stari grad 317
85330 Kotor, Crna Gora
tel. +382(0)32 325 865
fax. +382(0)32 325 865
privreda@kotor.me
www.kotor.me

UP/I Br: 1606-341/26-956

Kotor, 14.04.2026.godine

Sekretarijat za razvoj preduzetništva, komunalne poslove i saobraćaj Opštine Kotor na osnovu člana 8. Odluke o opštinskim i nekategorisanim putevima ("Sl. list CG- opštinski propisi" br. 14/10, 003/15, 039/17, 029/20), čl. 13. Odluke o organizaciji i načinu rada lokalne uprave ("Sl. list CG"- opštinski propisi 060/22) i PUP-a Opštine Kotor („Sl. list CG“, broj 95/20), a rješavajući po zahtjevu Sekretarijata za urbanizam, stanovanje i uređenje prostora Opštine Kotor, donosi:

RJEŠENJE

Utvrđuju se **OPŠTI SAOBRAĆAJNO TEHNIČKI USLOVI** za izradu tehničke dokumentacije za izgradnju novog objekta na lokaciji koju čine dio kat. parc. 461 i kat. parc. 462 i kat. parc. 464 KO Kavač u obuhvatu PUP-a Opštine Kotor („Sl. list CG“ br 95/20), koji glase:

1. Svaka UP mora da ima kolski ulaz/izlaz na javnu saobraćajnu površinu;
2. Kolske ulaze/izlaze planirati iz saobraćajnice nižeg ranga;
3. Kolske ulaze/izlaze udaljiti maksimalno u odnosu na raskrnicu, pozicije pješačkih prelaza, stajališta javnog prevoza i drugih objekata koji mogu uticati na bezbjednost saobraćaja;
4. Trouglove preglednosti na mjestu priključka definisati u odnosu na rang saobraćajnice i dozvoljene brzine kretanja vozila;
5. Kolske ulaze/izlaze planirati tako da zadovoljavaju uslove prohodnosti za sva putnička vozila i mjerodavna vozila (ako je kolski ulaz u šemi turističkih autobusa, dostavnih vozila i sl.);
6. Radijuse skretanja pri ulasku/izlasku dimenzionisati prema propisanim normativima za putnička vozila ili mjerodavna vozila (turističke autobuse, dostavna vozila itd.);
7. Širinu pristupnog puta planirati u zavisnosti namjene parcele/a, planiranog sadržaja, očekivanog intenziteta kolskog i pješačkog saobraćaja i mjerodavnog vozila;
8. Broj parking mjesta mora da zadovolji potrebe za parkiranjem korisnika, saglasno normativima. Normativi su, saglasno Pravilnikom o bližem sadržaju i formi planskog dokumenta, kriterijumima namjene površina, elementima urbanističke regulacije i jedinstvenim grafičkim simbolima, kao i stepenu motorizacije u Kotoru, sljedeći:
 - Stanovanje (na 1000 m²) 11 parking mjesta (lokalni uslovi: min. 8pm, mak.13pm);
 - Proizvodnja (na 1000 m²) 14 parking mjesta (lokalni uslovi: min. 5pm, mak. 18pm);
 - Fakulteti (na 1000 m²) 21 parking mjesto (lokalni uslovi: min. 8pm, mak. 26pm);
 - Poslovanje (na 1000 m²) 21 parking mjesto (lokalni uslovi: min. 8pm, mak. 29pm);
 - Trgovina (na 1000 m²) 43 parking mjesta (lokalni uslovi: min. 29pm, mak. 57pm);
 - Hoteli (na 1000 m²) 7 parking mjesta (lokalni uslovi: min. 5pm, mak. 14pm);
 - Restorani (na 1000 m²) 86 parking mjesta (lokalni uslovi: min. 25pm, mak. 143pm);
 - Sportske dvorane, stadioni (na 100 posjetilaca) 18 parking mjesta.



Najmanje 5% parking mjesta treba namijeniti licima sa posebnim potrebama (u skladu sa važećim Pravilnikom).

9. Parking mjesta u zavisnosti od ugla parkiranja (30°, 45°, 60°, 90°) i bočnih smetnji, dimenzionisati prema važećim normativima;
10. Vertikalnu i horizontalnu signalizaciju na mjestu priključka UP na saobraćajnicu uraditi u zavisnosti od namjene parcele/a, planiranog sadržaja i očekivanog intenziteta kolskog i pješaćkog saobraćaja;
11. Za svaku UP potrebno je uraditi saobraćajno tehničku dokumentaciju priključka na javnu saobraćajnicu (grafički prikazati mjesto i način priključka) i projekat vertikalne i horizontalne signalizacije;
12. Saobraćajno tehničku dokumentaciju priključka i parkinga, uraditi saglasno standardima, normativima, preporukama i propisima koji važe u ovoj oblasti;
13. Prije početka izgradnje objekata planirati prostor, od regulacione linije prema unutrašnjosti parcele, za pranje ili uklanjanje blata sa točkova i šasije vozila kako se ne bi prilikom uključenja nanosilo po asfaltu.

Obrazloženje

Sekretarijata za urbanizam, stanovanje i uređenje prostora Opštine Kotor obratio se ovom Sekretarijatu Zahtjevom broj UP/I Br: 16-341/26-956 od 23.03.2026. godine kojim se traži da se izdaju saobraćajno tehnički uslovi uslovi za izradu tehničke dokumentacije za izgradnju novog objekta na lokaciji koju čine dio kat. parc. 461 i kat. parc. 462 i kat. parc. 464 KO Kavač u obuhvatu PUP-a Opštine Kotor („Sl. list CG“ br 95/20).

Uz zahtjev su priloženi Urbanističko tehnički uslovi Sekretarijata za urbanizam, stanovanje i uređenje prostora Opštine Kotor broj 03-333/25-5478 od 11.03.2026. godine.

Na osnovu gore navedenog i citiranih zakonskih propisa riješeno je kao u dispozivu.


UPUTSTVO O PRAVNOJ ZAŠTITI: Protiv ovog Rješenja može se izjaviti žalba Glavnom administratoru Opštine Kotor sa taksom od 3,00 eura na žiro račun 530-9226777-87 LAT. Žalba se predaje preko ovog organa u roku od 15 dana od dana prijema rješenja. Taksa za ovo rješenje shodno Odluci o lokalnim administrativnim taksama, naplaćena je.

Ovlašćeno službeno lice



Dostavljeno:

1. Naslovu x 4
2. Sekretarijatu 16
3. Arhivi



"VODOVOD I KANALIZACIJA KOTOR" d.o.o.

poštanski fah 56, Škaljari bb, Kotor, Crna Gora
tel/fax: (032) 325 214 (032) 325 353 (032) 323 071

e-mail: vodovod.kotor@t-com.me web: vodovodkotor.com

Žiro-računi: 510-179-85 (CKB) 520-14700-13 (HB) 535-5260-13 (Prva banka)

PIB: 02013312 PDV: 92/31-00535-5

Broj:

02-20-951/1

Kotor:

16.03.24

Na osnovu priloženih urbanističko – tehničkih uslova broj: 03-333/25-5478 od 11.03.2026. godine, (zavedenih u ovom Privrednom društvu pod brojem 02-20-878 od 20.03.2026. godine) izdatih od strane Sekretarijata za urbanizam, stanovanje i uređenje prostora Opštine Kotor, neophodnih za izradu tehničke dokumentacije za izgradnju objekta, na lokaciji koju čine kat. parc. 461, 462 i 464 KO Kavač, u obuhvatu PUP-a Opštine Kotor („Sl.list CG“, broj 95/20), izdaju se:

PROJEKTO-TEHNIČKI USLOVI

VODOVOD

Za sada nema uslova za priključenje na javni vodovodni sistem. Priključenje postojećih i planiranih objekata (te i predmetnog objekta) biće moguće nakon izgradnje vodovodnog sistema, njegovog tehničkog prijema i predaje na upravljanje ovom Društvu. Prema tome, nakon izgradnje vodovodnog sistema potrebno je obratiti se ovom Društvu za nove uslove priključenja.

Da bi objekat mogao biti priključen na vodovodni sistem kada isti bude izgrađen, kao i da bi troškovi priključenja bili manji, preporučuje se da se projektom predvidi sledeće:

1. Za vodovodni priključak potrebno je da objekat ima glavni vodomjer sa dva ventila, smješten u šahtu ili zidnom ormariću. Vodomjerni šaht, odnosno zidni ormarić mora biti postavljen na granicu parcele, na mjestu gdje priključni vod prelazi sa javne na privatnu parcelu. Poklopac šahta mora biti metalni, prečnika najmanje 600 mm, za lako saobraćajno opterećenje, zbog toga ovaj šaht ne postavljati na parking niti kolovoz. Ne ugrađivati vodomjere kako im ne bi isteklo važenje plombe. Vodomjeri moraju biti dostupni - ne smiju biti zaključani.
2. Ukoliko objekat ima više stambenih i/ili poslovnih jedinica, za svaku jedinicu postaviti poseban vodomjer na pristupačnom mjestu (kao npr. strujomjeri).
3. Na priključku, prije vodomjera, gledano u smjeru toka vode, potrebno je ugraditi zaštitu od povratnog toka vode (nepovratni ventil).
4. Glavni projekat instalacija vodovoda i kanalizacije objekta, koji se dostavlja na saglasnost ovom Društvu, treba da sadrži detaljnu izometrijsku šemu sa unešenim prečnicima cijevi, sa jasno definisanim brojem, pozicijama i prečnicima svih vodomjera, kao i detalj vodomjernog šahta/zidnog ormarića sa specifikacijom materijala.
5. Radove na priključenju i montaži vodomjera po pravilu izvodi ovo Društvo.

KANALIZACIJA

6. Na ovom području za sada ne postoji mogućnost priključenja na javni kanalizacioni sistem pa se problem otpadnih voda mora rješavati individualno. Tom prilikom voditi računa da se septička jama ili bio prečistač moraju izbaciti iz upotrebe prilikom priključenja na javni kanalizacioni



“VODOVOD I KANALIZACIJA KOTOR” d.o.o.

poštanski fah 56, Škaljari bb, Kotor, Crna Gora

tel/fax: (032) 325 214 (032) 325 353 (032) 323 071

e-mail: vodovod.kotor@t-com.me web: vodovodkotor.com

Žiro-računi: 510-179-85 (CKB) 520-14700-13 (HB) 535-5260-13 (Prva banka)

PIB: 02013312 PDV: 92/31-00535-5

sistem pa instalacije prilagoditi tako da se priključenje izvede što jednostavnije kada kanalizacioni sistem bude izgrađen.

7. Kanalizacioni sistem Kotora građen je kao separatan sistem, što znači da su sistemi fekalne i atmosfertske kanalizacije potpuno odvojeni i da je zabranjeno kombinovano priključenje između njih.
8. Ukoliko su u objektu predviđeni restorani, praone, servisi ili drugi prostori u iz kojih se ispusštaju otpadne vode sa sadržajem ulja, masti, naftnih derivata i sl. zbog budućeg priključenja na javni kanalizacioni sistem predvidjeti ugradnju separatora masti.

OPŠTE

9. Ukoliko se na parceli nalaze instalacije vodovoda i kanalizacije, troškovi njihovog izmještanja padaju na teret investitora. Projekat izmještanja je potrebno dostaviti ovom Društvu na saglasnost prije početka izvođenja radova.
10. Zaštitna zona distributivnog cjevovoda je širine po 2m sa obje strane mjereno od ose cjevovoda. To znači da se nikakvi objekti, niti građevinski radovi ne smiju izvoditi unutar zaštitnih zona. U slučaju oštećenja cjevovoda prilikom izvođenja radova, troškovi popravke padaju na teret investitora.
11. Ukoliko priključni cjevovod prelazi preko susjedne parcele, obaveza investitora/vlasnika objekta je pribavljanje ovjerene saglasnosti vlasnika te parcele.
12. Projektno tehnički uslovi važe 12 mjeseci od dana izdavanja istih.

Napomena: Pored navedenih tehničkih uslova, da bi objekat mogao biti priključen na vodovodni i kanalizacioni sistem, potrebno je da se za isti dostavi građevinska dozvola/prijava gradnje i da su izmirene obaveze prema ovom Društvu.

Inženjer za mapiranje i

ažuriranje GIS-a

Čavot Teodora

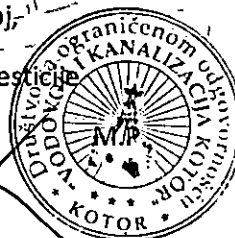
Šef službe za razvoj,

projektovanje i investicije

Dragić Velemir

Izvršni Direktor

Marković Đuro



DOSTAVLJENO:

Sekretarijat za urbanizam, stanovanje i uređenje prostora, Opština Kotor
Arhivi